


Circuit du foie gras

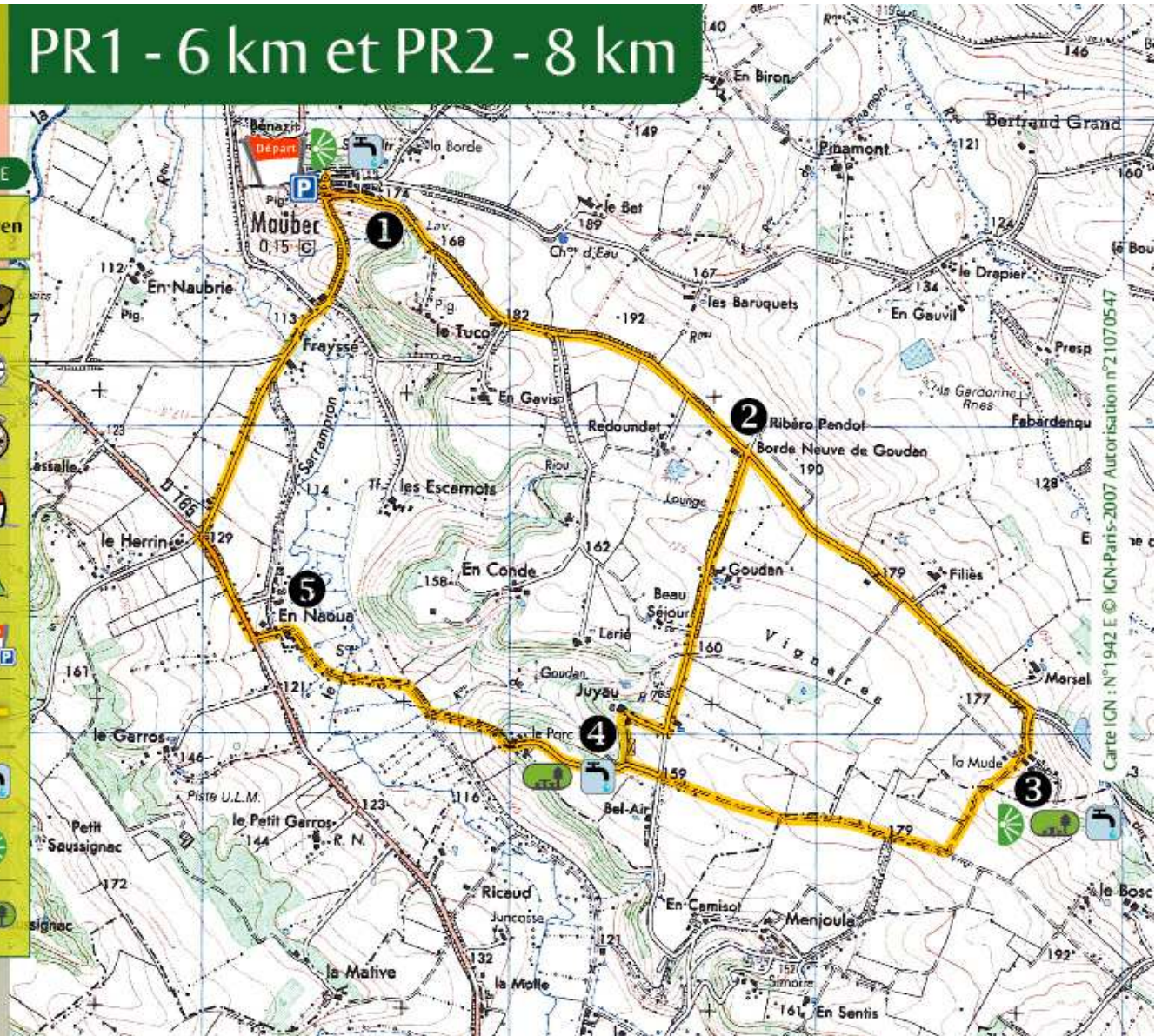
Commune de Maubec



PR1 - 6 km et PR2 - 8 km



- Carte IGN N° 1942 E
- Niveau de difficulté: **moyen**
- Pédestre
- VTT
- PR1 : 2 h
PR2 : 1h30
- PR1 : 6 km
PR2 : 8 km
- Mini 113 m
Maxi 182 m
- place église Maubec
- Balisage PR
- Eau
- Point de vue
- Aire de pique-nique aménagée




Carte IGN : N°1942 E © IGN-Paris-2007 Autorisation n°210705-47

Circuit du foie gras



PR1 - 6 km et PR2 - 8 km



Laissez-vous séduire par les richesses de Maubec, joli village tout en pierre blanche. Les remparts et l'église, classés Monuments Historiques, sont le point d'orgue de cette cité fortifiée, agrémentée de petites ruelles pittoresques.



A voir en chemin

Ancien lavoir.
Paysages.
Pigeonnier.
Fermes. Remparts.
Eglise.



Descriptif

Parking et départ : place de l'église de Maubec.

Dos à l'église, prendre la route goudronnée et tourner rapidement à gauche en direction de Brignemont et des conserveries de Juyau-Bas et de la Mude. En contre-bas sur la droite ① contempler l'ancien lavoir. Faire 1 km. ② Pour emprunter le PR1, prendre à droite en direction de Sarrant et trouver la ferme de Juyau-Bas (conserverie Tradition Foie Gras) ④ après les lieux-dits Goudan et Beau Séjour.

Sinon pour poursuivre le PR2, continuer tout droit vers Brignemont et la ferme de la Mude. Chemin faisant sur cette plaine, admirer sur votre gauche, les coteaux lomagnols.

Aller jusqu'à la ③ ferme de la Mude (conserverie Bienvenue à la Ferme), à droite, suivre le balisage à travers champs.

Traverser une route goudronnée en prenant la direction du lieu-dit le Parc et rejoindre ainsi le PR1 venant de Juyau-Bas ④.

Après le lieu-dit Le Parc, descendre jusqu'au ruisseau le Sarrampion.

Traverser une passerelle située à 100 m du gîte d'En Naoua ⑤. Après le gîte, prendre à droite la route départementale en direction de Solomiac (Gers). A 300 m de là, à droite encore, remonter vers Maubec après avoir franchi de nouveau le Sarrampion sur le pont de Frayssé.